


Tai Tam Scout Centre 大潭童軍中心



香港童軍總會野外定向會
Scout Orienteering Club
www.hksoc.org

- Legend 圖例**
- 空曠地
 - 雜草地
 - 耕地
 - x 獨樹
 - x 叢林
 - 植被 (不可穿越)
 - 植被 (慢行)
 - 底層植被 (慢行)
 - 樹林
 - 樹林 (慢行)
 - 樹林 (通行困難)
 - 禁區
 - 三合土地
 - 人造土地
 - 水喉
 - 水 (不能通越)
 - 岩面地
 - 建築物 (不能通越)
 - 建築物 (可通越 / 縫)
 - 石堆
 - 不能通越岩壁
 - 可通越岩壁
 - 鋪築小徑
 - 高圍欄
 - 圍欄
 - 導管
 - 高石牆
 - 石牆
 - + 高塔 (旗桿)
 - o 燈柱 / 特別人造物

Scale 比例
1:1000

Legend 圖例



0 10 20 30 40 50m


Symbols are drawn using ISSOM 2007

提示：所有控制點不在室內地方

1	2	3	4	5	6	7	8	9	10
燈柱腳	建築物 東南角上方	柱北面上方	柱北面上方	柱東面下方	旗桿底部	西方 人造物底部	柱北面上方	建築物 北面上方	樓梯背部
11	12	13	14	15	16	17	18	19	20
建築物 東北角上方	柱北面上方	牆北面上方	牆北面底部	建築物 西北角上方	建築物 東北角底部	建築物 西南角底部	建築物 東南角底部	建築物 南面上方	建築物上方

Field survey and cartography: m@ichael.com (June-July 2009)
Base map: Lands Department Survey Map
Drawn using OCAD 8.12; License No. 3798

Tai Tam Scout Centre 大潭童軍中心




香港童軍總會野外定向會
Scout Orienteering Club
www.hksoc.org

- Legend 圖例**
- 空曠地
 - 雜草地
 - 耕地
 - x 獨樹
 - x x 叢林
 - 植被 (不可穿越)
 - 植被 (慢行)
 - 底層植被 (慢行)
 - 樹林
 - 樹林 (慢行)
 - 樹林 (通行困難)
 - 禁區
 - 三合土地
 - 人造土地
 - o 水喉
 - 水 (不能通越)
 - 岩面地
 - 建築物 (不能通越)
 - 建築物 (可通越 / 縫)
 - 石堆
 - 不能通越岩壁
 - 可通越岩壁
 - 鋪築小徑
 - 高圍欄
 - 圍欄
 - 導管
 - 高石牆
 - 石牆
 - + 高塔 (旗桿)
 - o 燈柱 / 特別人造物

Scale 比例
1:1000

Legend 圖例



Symbols are drawn using ISSOM 2007



提示：所有控制點不在室內地方

1	K	2	Z	3	9	4	A	5	φ	6	G	7	L	8	▶	9	M	10	F
	建築物 東南角上方		建築物 東南角上方		柱北面上方		柱北面上方		柱東面下方		旗桿底部		西方 人造物底部		柱北面上方		建築物 北面上方		樓梯背部
11	B	12	5	13	Л	14	,	15	θ	16	J	17	W	18	11	19	4	20	α
	建築物 東北角上方		柱北面上方		牆北面上方		牆北面底部		建築物 西北角上方		建築物 東北角底部		建築物 西南角底部		建築物 東南角底部		建築物 南面上方		建築物上方

Field survey and cartography: m@ichael.com (June-July 2009)
Base map: Lands Department Survey Map
Drawn using OCAD 8.12, License No. 3798